

Chemin des Moines

Ce chemin tirerait son appellation des liens unissant les abbayes de Citeaux et de Cluny, au XIIe siècle. Très connu localement, il permet de relier à pied l'Église de Saint-Martin-de-Laives, près de Senneceyle-Grand, à Cenves, dans le Rhône, en passant par Cluny où il rejoint le Chemin de Saint-Jacques-deCompostelle.

Un avant-goût de l'itinérance au long cours…

GR®76 >

35,8 km | 860 m | 9h15

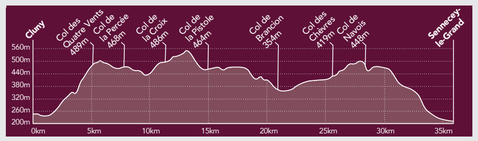

CLUNISOIS CLUNISOIS

DONZY-LE-PERTUIS / CIRCUIT DE LA ROCHE
> D01 - BL3 - BL2 - CO2 - BR1 - CO3 - DO1

13,3 km | 450 m | 3h35

< VARIANTE PAR BLANOT : POSSIBILITÉ DE POURSUIVRE PAR LE CIRCUIT DE VILLAGE EN HAMEAUX

DÉPART : DONZY LE PERTUIS
Balade surplombant la vallée de la Grosne et parcourant celle de Blanot entre prés, vignes et bois.
+ D'INFOS : OFFICE DE TOURISME DE CLUNY 03 85 59 05 34

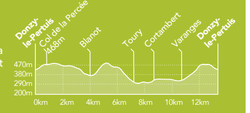

BLANOT / DE VILLAGE EN HAMEAUX
> BL1

9,2 km | 450 m | 2h50

DÉPART : VILLAGE DE BLANOT PARKING VERS LE LAVOIR ET LA BASCULE
Belle balade dans la petite Toscane de Saône-et-Loire. Vieux chemins bordés de murets en pierres sèches, jolis hameaux et panoramas.
+ D'INFOS : OFFICE DE TOURISME DE CLUNY 03 85 59 05 34

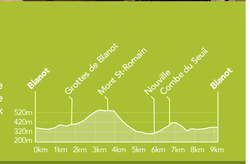

MONT ST-ROMAIN / ENTRE PRAIRIES ET FORÊTS **> CHY**

5 km | -360 m | 1h

< POSSIBILITÉ DE POURSUIVRE LA RANDONNÉE PAR LE CIRCUIT DE CORMATIN (ENTRE SAÔNE & GROSNE)

DÉPART : MONT ST-ROMAIN
Belle balade partant du panorama du Mont St-Romain vers la boucle Chissey - Cormatin - Chapaize.
+ D'INFOS : OFFICE DE TOURISME DE CLUNY 03 85 59 05 34

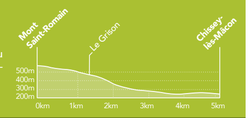

CLUNY / SUR LES HAUTEURS DE CLUNY
> VTT 9

19,3 km | 500 m | 5h05

DÉPART : CLUNY - PARKING DU PRADO
Un départ aux portes de l'abbaye de Cluny sur le parking visiteurs du Prado jusqu'aux confins du bourg monastique. Un parcours très forestier qui ouvre sur un large panorama au-dessus de Donzy-le-Pertuis.
+ D'INFOS : OFFICE DE TOURISME DE CLUNY 03 85 59 05 34

MÂCONNAIS-TOURNUGEOIS MÂCONNAIS-TOURNUGEOIS

VIRÉ / LA MONTAGNE ET SON VIGNOBLE
> 9



13 km | 300 m | 3h20

DÉPART : MAIRIE DE VIRÉ
Balade à travers vignes jusqu'au Belvédère et au vignoble de la très récente appellation «Viré-Clessé». Un large panorama s'offre alors à vous sur la plaine de la Saône au premier plan et les chaînes du Jura et des Alpes au loin.
+ D'INFOS : OFFICE DE TOURISME MACONNAIS-TOURNUGEOIS 03 85 27 00 20

LUGNY / LE MACONNAIS PANORAMIQUE
> N°2 / 3 / 5

15,8 km | 440 m | 4h05

DÉPART : LUGNY
Le circuit vous conduira sur de larges sentiers panoramiques jalonnés d'édifices remarquables jusqu'à des chemins à travers vignes d'où la vue s'étendra des contreforts du Massif Central aux Alpes.
+ D'INFOS : OFFICE DE TOURISME MACONNAIS-TOURNUGEOIS 03 85 27 00 20

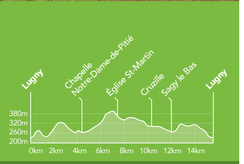

PLOTTES / LE SENTIER DES CRÊTES
> PL1

© AD71 / MAC

6,7 km | 170 m | 1h45

DÉPART : PLOTTES - PLACE DU PÂQUIER (PRESSOIR)
Ce sentier parcourt les collines de Crâ et des Fourneaux qui enserrent le vallon où se niche le village de Plottes. Sur Crâ, s'offre une vue exceptionnelle sur la vallée de la Saône, la plaine de la Bresse, la ville de Tournus et, au loin, par temps clair, sur le Jura et le Mont Blanc. Vous y découvrirez orchidées, papillons, petits reptiles et de nombreux oiseaux.
+ D'INFOS : OFFICE DE TOURISME MACONNAIS-TOURNUGEOIS 03 85 27 00 20

MARTAILLY-LES-BRANCION / LE TOUR DE MARTAILLY **> M2**



10 km | 300 m | 2h40

DÉPART : BRANCION
Beau parcours qui vous fera prendre de la hauteur pour découvrir le village et ses alentours en passant par des endroits et panoramas remarquables.
+ D'INFOS : OFFICE DE TOURISME MACONNAIS-TOURNUGEOIS 03 85 27 00 20

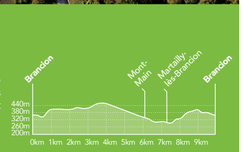

ENTRE SAÔNE & GROSNE ENTRE SAÔNE & GROSNE

ETRIGNY / CIRCUITS DE L'EAU VIVE
> E3 - E1

DÉPART : PARKING TENNIS
Dominé par le belvédère de la Roche d'Aujoux, le village est composé de plusieurs hameaux. Vous traverserez la forêt de Veneuze pour monter au Col du Navois et descendre au charmant hameau de Tallant. Vous franchirez la rivière « Le Grison » pour vous rendre au hameau de Malo et parcourir la plaine pour arriver à Balleure.
+ D'INFOS : OFFICE DE TOURISME DE SENNECEY 03 85 44 82 54

6,5 km | 260 m | 1h50
13 km | 240 m | 3h20

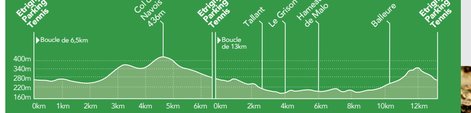

JUGY / CIRCUITS DES BUIS
> J2 - J1

DÉPART : JUGY PARKING DE LA MAIRIE
Au départ de l'église, direction le quartier « Le Crot Foulot », vous monterez par le bois du Crâ pour arriver à l'église en ruines de Saint-Germain-des-Buis (Xe siècle). Vous descendrez par le bois des Ronces pour arriver au Château de la Scivolières. Vous progresserez près du lavoir de Benne pour traverser le bois de Sévy et revenir au village par les vignes.
+ D'INFOS : OFFICE DE TOURISME DE SENNECEY 03 85 44 82 54

5,2 km | 200 m | 1h30
5,5 km | 90 m | 1h20

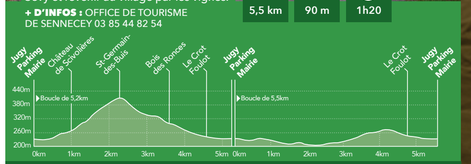

MANCEY / CIRCUIT DE LA ROCHE D'AUJOUX
> MA1 - MA3

DÉPART : MAIRIE DE MANCEY / DULPHEY
Au pied des collines boisées surplombant la Saône, le village est une très ancienne localité. Vous parcourrez les versants calcaires bien exposés qui ont permis l'implantation de nombreuses vignes. Vous découvrirez des cadoles dispersées ça et là. Panorama exceptionnel depuis le belvédère de la Roche d'Aujoux sur la vallée de la Grosne.
+ D'INFOS : OFFICE DE TOURISME DE SENNECEY 03 85 44 82 54

7,1 km | 275 m | 2h
10 km | 220 m | 2h30

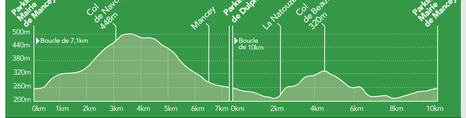

CORMATIN / CIRCUIT SAINT ROCH
> CO2

DÉPART : MONT SAINT ROCH
Au pied du Mont Saint Roch, le village de Cormatin abrite un château de style Renaissance, deux églises, une galerie artisanale, et de nombreux artisans d'art. Le sentier vous conduira ensuite, par le charmant hameau de Gemaugue, au pittoresque village de Chapaize : sa célèbre église romane, chef d'œuvre de l'art roman (artisans d'art et restaurants). Puis, direction le village de Chissey-les-Mâcon, aux multiples atouts : de nombreux artisans d'art et deux églises romanes.
+ D'INFOS : OFFICE DE TOURISME DE SENNECEY 03 85 44 82 54

16,2 km | 230 m | 4h05



SIGNALISATION

Itinéraire de Promenade et de Randonnée PR®

Continuité de l'itinéraire | Tourner à gauche | Tourner à droite | Mauvaise direction

Itinéraire de Grande Randonnée GR®

Continuité de l'itinéraire | Tourner à gauche | Tourner à droite | Mauvaise direction

RECOMMANDATIONS AUX RANDONNEURS

Le randonneur prévoyant pense à emporter avec lui : de l'eau, une trousse de secours, des vêtements adaptés aux variations climatiques, un moyen de communication et s'équipe de bonnes chaussures.

Il prévoit un itinéraire adapté à ses capacités et consulte la météo avant de partir.

Les feux et le camping sont interdits hors des zones prévues à cet effet.

Prenez garde aux mégots et allumettes jetés au hasard !

Refermez les barrières rencontrées sur le parcours.

Le randonneur doit respecter :
- les autres utilisateurs des chemins,
- le milieu qu'il traverse : ne quittez pas les sentiers balisés et évitez de cueillir les fleurs, elles sont peut-être protégées,
- la nature, n'abandonnez pas vos déchets, emportez-les avec vous et déposez-les aux endroits prévus à cet effet,
- la tranquillité des lieux, ne laissez pas divaguer les animaux, ne criez pas…
- le code de la route sur les portions de circuits goudronnées.

En période de chasse, se renseigner auprès de la Mairie, des services de l'Office National des Forêts ou de la Fédération Départementale des Chasseurs de Saône-et-Loire sur les territoires concernés.

OFFICES DE TOURISME

Que vous soyez une association sportive, un club de randonneurs ou encore un groupe d'amis ou familles… vous avez un projet de voyage et vous êtes seul(e) par notre massif. Prenez contact avec nous et faites une demande personnalisée qui répondra à vos attentes.

CLUNY ET DU CLUNISOIS
Tél. 03 85 59 05 34 / www.cluny-tourisme.com

MACONNAIS-TOURNUGEOIS
TOURNUS Tél. 03 85 27 00 20
ANTENNE FLEURVILLE Tél. 03 85 33 97 38
www.tournus-tourisme.com

ENTRE SAÔNE ET GROSNE
Tél. 03 85 44 82 54 / www.ot-senneceylegrand.com

Saône-et-Loire
LE DÉPARTEMENT
Conception graphique & cartographique : Estelle Cimpéne / 2018 - Photos : © CDT - Lyonel Chocole, OFFICE DE TOURISME DE Cluny - T. Chevalier, M. Ballin

Circuits
Clunisois
Mâconnais et Tournugeois
Entre Saône et Grosne
Itinéraires de liaison
Le Chemin des Moines GR®76
Autres sentiers de randonnées balisés
Sens du circuit préférentiel
Départ
MANCEY lat. : 46,573 long. : 4,846 Commune du départ avec coordonnées GPS
Le Sentier des Crêtes Nom du circuit
Voie bleue
Voie verte
SENNECEY-LE-GRAND lat. : 46,644 long. : 4,85
Le Chemin des Moines - GR®76
JUGY lat. : 46,605 long. : 4,864
Circuits des buis
ÉTRIGNY lat. : 46,588 long. : 4,807
Circuits de l'eau vive
MANCEY lat. : 46,573 long. : 4,846
Circuits de la Roche d'Aujoux
CORMATIN lat. : 46,545 long. : 4,690
Circuit Saint Roch
BRANCION lat. : 46,544 long. : 4,795
Le Grand Tour de Martailly
PLOTTES lat. : 46,528 long. : 4,674
Le Sentier des Crêtes
MONT-ST-ROMAIN lat. : 46,493 long. : 4,755
Entre Prairies et Forêts
LUGNY lat. : 46,472 long. : 4,808
Le Mâconnais Panoramique
BLANOT lat. : 46,475 long. : 4,736
De Village en Hameaux
DONZY-LE-PERTUIS lat. : 46,453 long. : 4,718
Circuit de la Roche
VIRÉ lat. : 46,448 long. : 4,842
La Montagne et son Vignoble
CLUNY lat. : 46,434 long. : 4,664
Le Chemin des Moines - GR®76
Circuit de Cluny
Jully-lès-Buxy
Chalon-sur-Saône
Saint-Cyr
Beaumont-sur-Grosne
Lalheue
Messey-sur-Grosne
La Chapelle-de-Bragny
Laives
Gigny-sur-Saône
Montceaux-Ragny
Nanton
Saint-Gengoux-le-National
Santilly
Sercy
Bresse-sur-Grosne
Savigny-sur-Grosne
Champagny-sous-Uxelles
Bissy-sous-Uxelles
Malay
Chapaize
La Chapelle-sous-Brancion
Royer
Ozenay
Vers
Mancey
Boyer
Tournus
Préty
Le Villars
La Truchère
Farges-lès-Mâcon
Chardonnay
Ameugny
Chissey-lès-Mâcon
Taizé
Bray
Massilly
Cortambert
Blanot
Bissy-la-Mâconnaise
Cruzille
Grevilly
Martailly-lès-Brancion
Montbellet
Burgy
St-Gengoux-de-Scissé
Donzy-le-Pertuis
Viré
Péronne
Azé
Clessé
Saint-Albain
Reyssouze
Pont-de-Vaux
Gorrevod
Saint-Maurice-de-Satonnay
Igé
Laizé
Charbonnières
Senozan
La Salle
Boz
Ozan
Berzé-le-Châtel
Mâcon
Voie Verte
Voie Bleue
Le Chemin des Moines - GR®76
Circuit de l'eau vive 1
Circuit de l'eau vive 2
Circuit des buis 1
Circuit des buis 2
Circuit de la Roche d'Aujoux 1
Circuit de la Roche d'Aujoux 2
Circuit Saint Roch
Entre Prairies et Forêts
De Village en Hameaux
Le Grand Tour de Martailly
Le Mâconnais Panoramique
Le Sentier des Crêtes
La Montagne et son Vignoble
Circuit de Cluny
N
0 500m 1 km
Reproduction interdite
© Les contributeurs d'OpenStreetMap
© ASTER GDEM pour le relief
Réalisation : Latitude-Cartagène / 2018