








De la Grosne à la Guye





48,2 km

📍 Mini RIS au PK 33,2 - Savigny-sur-Grosne



-  Boucle vélo
-  Voie verte
-  autre boucle vélo

-  Point de départ
-  Sens conseillé
-  pente,
-  forte pente

-  Office de tourisme
-  Location, réparation de vélo
-  Cave coopérative
-  Point, site d'intérêt

Carte pour mobile*



* ce PDF géoréférencé est exploitable sur les mobiles hors réseau, avec la localisation activée, dans l'app gratuite Avenza Maps